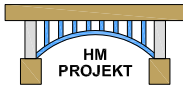


SOUŘADNICOVÝ SYSTÉM: S-JTSK

VÝŠKOVÝ SYSTÉM: Bpv

OBJEDNATEL:	KRAJSKÁ SPRÁVA A ÚDRŽBA SILNIC VYSOČINY, p.o. KOSOVSKÁ 1122/16, 586 01 JIHLAVA		 MARTIN HEJDUK LÁBKOVA 844/57 318 00 PLZEŇ IČO: 06730949 GSM.: +420 734 829 515 e-mail: martin.hejduk@hmprojekt.cz www.hmprojekt.cz		
KATASTR. ÚZEMÍ:	ČÍŽOV U JIHLAVY [781835]				
ZODP. PROJEKTANT: MARTIN HEJDUK	<i>Hejduk</i>	VYPRACOVAL: MARTIN HEJDUK	<i>Hejduk</i>	ZAK. ČÍSLO:	069HM2023
NÁZEV AKCE: III/03827 ČÍŽOV - MOST EV. Č. 03827-1				DATUM:	10/2024
				ÚČEL PD:	PDPS
				MĚŘÍTKO:	-
NÁZEV PŘÍLOHY: ZÁBOROVÝ ELABORÁT				FORMÁT:	-
				Č. PŘÍLOHY: E.4	PARÉ:

Technická zpráva

Záborový elaborát pro opravu mostu

Akce: III/03827 Čížov - most ev. č. 03827-1

Stavba leží v katastrálním území Čížov u Jihlavy [781835]. Podkladem pro vyznačení ploch zabíraných pozemků byla digitální katastrální mapa (KMD) a výpis pozemků. Součástí záborového elaborátu je situace 1:500, tabulka pozemků dotčených stavbou, tabulka sousedních pozemků a výpisy zabíraných pozemků.

10/2024

Martin Hejduk

SEZNAM POZEMKŮ DOTČENÝCH STAVBOU

akce: III/03827 Čížov - most ev. č. 03827-1
kat. území: Čížov u Jihlavy [781835]

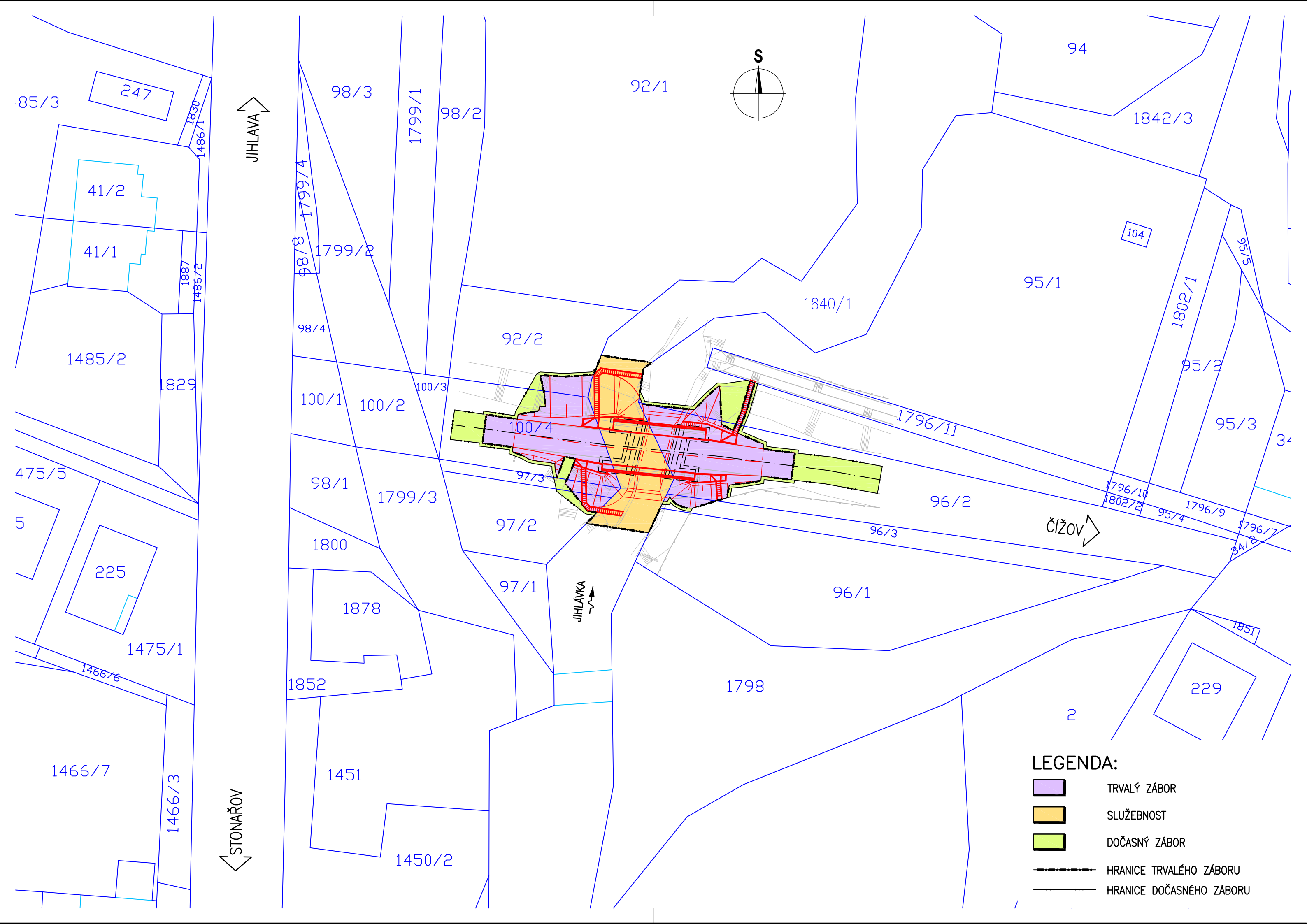
Pořadí	par.č.	druh pozemku	způsob využití	výměra pozemku	druh mapy	číslo katastru	katastr. území	č. LV	podíl	adresát	způsob ochrany nemovitosti	omezení na LV	trvalý zábor (m2)	služebnost (m2)	dočasný zábor do 1 roku (m2)
1	100/4	ostatní plocha	silnice	306	KMD	781835	Čížov u Jihlavy	10001		Obec Čížov, Čížov č.p. 3, 586 01 Čížov			181		55
2	1840/1	vodní plocha	koryto vodního toku přirozené nebo upravené	10091	KMD	781835	Čížov u Jihlavy	70		Vlastnické právo: Česká republika Právo hospodařit s majetkem státu: Povodí Moravy, s.p., Dřevařská 932/11, 60200 Brno - Veveří Obec Čížov, Čížov č.p. 3, 586 01 Čížov		Věcné břemeno (podle listiny)		235	
3	96/2	ostatní plocha	silnice	923	KMD	781835	Čížov u Jihlavy	10001		Obec Čížov, Čížov č.p. 3, 586 01 Čížov			210		77
4	92/2	trvalý travní porost		389	KMD	781835	Čížov u Jihlavy	10001		Obec Čížov, Čížov č.p. 3, 586 01 Čížov	Zemědělský půdní fond		23		9
5	97/3	trvalý travní porost		44	KMD	781835	Čížov u Jihlavy	10001		Obec Čížov, Čížov č.p. 3, 586 01 Čížov	Zemědělský půdní fond		14		4
6	97/2	trvalý travní porost		280	KMD	781835	Čížov u Jihlavy	10002		Vlastnické právo: Česká republika Příslušnost hospodařit s majetkem státu: Státní pozemkový úřad, Husinecká 1024/11a, 13000 Praha 3 - Žižkov	Zemědělský půdní fond		11		7
7	95/1	trvalý travní porost		2591	KMD	781835	Čížov u Jihlavy	222		SJM Blažiček Jaromír a Blažičková Ilona, Polní 4427/20 58601 Jihlava	Zemědělský půdní fond		24		36
8	96/3	trvalý travní porost		231	KMD	781835	Čížov u Jihlavy	10001		Obec Čížov, Čížov č.p. 3, 586 01 Čížov	Zemědělský půdní fond		10		3

SEZNAM SOUSEDNÍCH POZEMKŮ

akce: III/03827 Čížov - most ev. č. 03827-1

kat. území: Čížov u Jihlavy [781835]

Pořadí	par.č.	druh pozemku	způsob využití	výměra pozemku	druh mapy	číslo katastru	katastr. území	č. LV	podíl	adresát
1	100/3	ostatní plocha	silnice	40	KMD	781835	Čížov u Jihlavy	16	1/12	Mikšiová Irena, Libušina 8/42, 779 00 Olomouc - Bělidla
									5/12	Starý Jan, Čížov č. p. 18, 586 01 Čížov
									5/12	Starý Josef, Čížov č. p. 18, 586 01 Čížov
									1/12	Zimová Zdeňka, Nad Práčovnou 630, 588 32 Brtnice
2	98/2	ostatní plocha	neplodná půda	378	KMD	781835	Čížov u Jihlavy	16	1/12	Mikšiová Irena, Libušina 8/42, 779 00 Olomouc - Bělidla
									5/12	Starý Jan, Čížov č. p. 18, 586 01 Čížov
									5/12	Starý Josef, Čížov č. p. 18, 586 01 Čížov
									1/12	Zimová Zdeňka, Nad Práčovnou 630, 588 32 Brtnice
3	92/1	trvalý travní porost		4414	KMD	781835	Čížov u Jihlavy	208		Stránský Lubor, Fritzoza 322/4, 589 01 Třešť
4	1799/3	ostatní plocha	ostatní komunikace	424	KMD	781835	Čížov u Jihlavy	10001		Obec Čížov, Čížov č. p. 3, 586 01 Čížov
5	97/1	trvalý travní porost		126	KMD	781835	Čížov u Jihlavy	10001		Obec Čížov, Čížov č. p. 3, 586 01 Čížov
6	1796/11	vodní plocha	koryto vodního toku přirozené nebo upravené	226	KMD	781835	Čížov u Jihlavy	70		Vlastnické právo: Česká republika Právo hospodařit s majetkem státu: Povodí Moravy, s.p., Dřevařská 932/11, 60200 Brno - Veverí
7	96/1	trvalý travní porost		870	KMD	781835	Čížov u Jihlavy	317		Deutschar Karel, Čížov č. p. 7, 586 01 Čížov
8	1802/2	ostatní plocha	ostatní komunikace	12	KMD	781835	Čížov u Jihlavy	10002		Vlastnické právo: Česká republika Příslušnost hospodařit s majetkem státu: Státní pozemkový úřad, Husinecká 1024/11a, 13000 Praha 3 - Žižkov
9	1896	ostatní plocha	jiná plocha	13	KMD	781835	Čížov u Jihlavy	78		Suk Jiří, Čížov č. p. 26, 586 01 Čížov
10	1796/4	ostatní plocha	ostatní komunikace	6016	KMD	781835	Čížov u Jihlavy	10001		Obec Čížov, Čížov č. p. 3, 586 01 Čížov
11	1798	ostatní plocha	ostatní komunikace	1703	KMD	781835	Čížov u Jihlavy	10001		Obec Čížov, Čížov č. p. 3, 586 01 Čížov



Informace o pozemku

Parcelní číslo:	100/4
Obec:	Čížov , [587117]
Katastrální území:	Čížov u Jihlavy , [781835]
Číslo LV:	10001
Výměra [m ²]:	306
Typ parcely:	Parcela katastru nemovitostí
Mapový list:	KMD
Určení výměry:	Graficky nebo v digitalizované mapě
Způsob využití:	silnice
Druh pozemku:	ostatní plocha



Vlastníci, jiní oprávnění

Vlastnické právo	Podíl
Obec Čížov, č. p. 3, 58601 Čížov	

Způsob ochrany nemovitosti

Nejsou evidovány žádné způsoby ochrany.

Seznam BPEJ

Parcela nemá evidované BPEJ.


Omezení vlastnického práva

Nejsou evidována žádná omezení.

Jiné zápisy

Typ	
Změna číslování parcel	

📁 Řízení, v rámci kterých byl k nemovitosti zapsán cenový údaj

Nemovitost je v územním obvodu, kde státní správu katastru nemovitostí ČR vykonává [Katastrální úřad pro Vysočinu](#),
[Katastrální pracoviště Jihlava](#) 

Zobrazené údaje majú informatívny charakter. Platnosť dat k 28.11.2023 08:00.

Informace o pozemku

Parcelní číslo:	1840/1
Obec:	Čížov [587117]
Katastrální území:	Čížov u Jihlavy [781835]
Číslo LV:	70
Výměra [m ²]:	10091
Typ parcely:	Parcela katastru nemovitostí
Mapový list:	KMD
Určení výměry:	Graficky nebo v digitalizované mapě
Způsob využití:	koryto vodního toku přirozené nebo upravené
Druh pozemku:	vodní plocha



Vlastníci, jiní oprávnění

Vlastnické právo	Podíl
Česká republika	
Právo hospodařit s majetkem státu	Podíl
Povodí Moravy, s.p., Dřevařská 932/11, Veveří, 60200 Brno	

Způsob ochrany nemovitosti

Nejsou evidovány žádné způsoby ochrany.

Seznam BPEJ

Parcela nemá evidované BPEJ.

Omezení vlastnického práva

Typ
Věcné břemeno (podle listiny)

Jiné zápisy

Nejsou evidovány žádné jiné zápisy.

📌 Řízení, v rámci kterých byl k nemovitosti zapsán cenový údaj

Nemovitost je v územním obvodu, kde státní správu katastru nemovitostí ČR vykonává [Katastrální úřad pro Vysočinu](#), [Katastrální pracoviště Jihlava](#)

Zobrazené údaje mají informativní charakter. Platnost dat k 28.11.2023 08:00.

Informace o pozemku

Parcelní číslo:	96/2
Obec:	Čížov [587117]
Katastrální území:	Čížov u Jihlavy [781835]
Číslo LV:	10001
Výměra [m ²]:	923
Typ parcely:	Parcela katastru nemovitostí
Mapový list:	KMD
Určení výměry:	Graficky nebo v digitalizované mapě
Způsob využití:	silnice
Druh pozemku:	ostatní plocha



Vlastníci, jiní oprávnění

Vlastnické právo	Podíl
Obec Čížov, č. p. 3, 58601 Čížov	

Způsob ochrany nemovitosti

Nejsou evidovány žádné způsoby ochrany.

Seznam BPEJ

Parcela nemá evidované BPEJ.

Omezení vlastnického práva

Nejsou evidována žádná omezení.

Jiné zápisy

Typ
Změna výměr obnovou operátu

📍 Řízení, v rámci kterých byl k nemovitosti zapsán cenový údaj

Nemovitost je v územním obvodu, kde státní správu katastru nemovitostí ČR vykonává [Katastrální úřad pro Vysočinu](#), [Katastrální pracoviště Jihlava](#)

Zobrazené údaje mají informativní charakter. Platnost dat k 28.11.2023 08:00.

Informace o pozemku

Parcelní číslo:	92/2
Obec:	Čížov [587117]
Katastrální území:	Čížov u Jihlavy [781835]
Číslo LV:	10001
Výměra [m ²]:	389
Typ parcely:	Parcela katastru nemovitostí
Mapový list:	KMD
Určení výměry:	Graficky nebo v digitalizované mapě
Druh pozemku:	trvalý travní porost



Vlastníci, jiní oprávnění

Vlastnické právo

Podíl

Obec Čížov, č. p. 3, 58601 Čížov

Způsob ochrany nemovitosti

Název

zemědělský půdní fond

Seznam BPEJ

BPEJ	Výměra
------	--------

76701	389
-----------------------	-----

Omezení vlastnického práva

Nejsou evidována žádná omezení.

Jiné zápisy


Nejsou evidovány žádné jiné zápisy.


Řízení, v rámci kterých byl k nemovitosti zapsán cenový údaj

Nemovitost je v územním obvodu, kde státní správu katastru nemovitostí ČR vykonává [Katastrální úřad pro Vysočinu](#), [Katastrální pracoviště Jihlava](#)

Zobrazené údaje mají informativní charakter. Platnost dat k 28.11.2023 08:00.

Informace o pozemku

Parcelní číslo: [97/3](#) 

Obec: [Čížov \[587117\]](#) 

Katastrální území: [Čížov u Jihlavy \[781835\]](#)

Číslo LV: [10001](#)

Výměra [m²]: 44

Typ parcely: Parcela katastru nemovitostí

Mapový list: [KMD](#)

Určení výměry: Graficky nebo v digitalizované mapě

Druh pozemku: trvalý travní porost



Vlastníci, jiní oprávnění

Vlastnické právo

Podíl

Obec Čížov, č. p. 3, 58601 Čížov

Způsob ochrany nemovitosti

Název

zemědělský půdní fond

Seznam BPEJ

BPEJ Výměra

[76701](#)  44

Omezení vlastnického práva


Nejsou evidována žádná omezení.

Jiné zápisy

Typ

Změna číslování parcel

 Řízení, v rámci kterých byl k nemovitosti zapsán cenový údaj

Nemovitost je v územním obvodu, kde státní správu katastru nemovitostí ČR vykonává [Katastrální úřad pro Vysočinu](#), [Katastrální pracoviště Jihlava](#) 

Zobrazené údaje mají informativní charakter. Platnost dat k 28.11.2023 08:00.

Informace o pozemku

Parcelní číslo:	97/2
Obec:	Čížov [587117]
Katastrální území:	Čížov u Jihlavy [781835]
Číslo LV:	10002
Výměra [m ²]:	280
Typ parcely:	Parcela katastru nemovitostí
Mapový list:	KMD
Určení výměry:	Graficky nebo v digitalizované mapě
Druh pozemku:	trvalý travní porost



Vlastníci, jiní oprávnění

Vlastnické právo	Podíl
Česká republika	
Příslušnost hospodařit s majetkem státu	Podíl
Státní pozemkový úřad, Husinecká 1024/11a, Žižkov, 13000 Praha 3	

Způsob ochrany nemovitosti

Název
zemědělský půdní fond

Seznam BPEJ

BPEJ	Výměra
76701	280

Omezení vlastnického práva

Nejsou evidována žádná omezení.

Jiné zápisy

Typ
Změna číslování parcel

 Řízení, v rámci kterých byl k nemovitosti zapsán cenový údaj

Nemovitost je v územním obvodu, kde státní správu katastru nemovitostí ČR vykonává [Katastrální úřad pro Vysočinu](#), [Katastrální pracoviště Jihlava](#)

Zobrazené údaje mají informativní charakter. Platnost dat k 28.11.2023 08:00.

Informace o pozemku

Parcelní číslo:	95/1
Obec:	Čížov [587117]
Katastrální území:	Čížov u Jihlavy [781835]
Číslo LV:	222
Výměra [m ²]:	2591
Typ parcely:	Parcela katastru nemovitostí
Mapový list:	KMD
Určení výměry:	Graficky nebo v digitalizované mapě
Druh pozemku:	trvalý travní porost



Vlastníci, jiní oprávnění

Vlastnické právo

Podíl

SJM Blažiček Jaromír a Blažičková Ilona, Polní 4427/20, 58601 Jihlava

Způsob ochrany nemovitosti

Název

zemědělský půdní fond

Seznam BPEJ

BPEJ	Výměra
76701	2591

Omezení vlastnického práva

Nejsou evidována žádná omezení.

Jiné zápisy



Nejsou evidovány žádné jiné zápisy.

 Řízení, v rámci kterých byl k nemovitosti zapsán cenový údaj

Nemovitost je v územním obvodu, kde státní správu katastru nemovitostí ČR vykonává [Katastrální úřad pro Vysočinu](#), [Katastrální pracoviště Jihlava](#)

Zobrazené údaje mají informativní charakter. Platnost dat k 28.11.2023 08:00.

Informace o pozemku

Parcelní číslo: [96/3](#) 
Obec: [Čížov \[587117\]](#) 
Katastrální území: [Čížov u Jihlavy \[781835\]](#)
Číslo LV: [10001](#)
Výměra [m²]: 231
Typ parcely: Parcela katastru nemovitostí
Mapový list: [KMD](#)
Určení výměry: Graficky nebo v digitalizované mapě
Druh pozemku: trvalý travní porost



Vlastníci, jiní oprávnění

Vlastnické právo

Podíl

Obec Čížov, č. p. 3, 58601 Čížov

Způsob ochrany nemovitosti

Název

zemědělský půdní fond

Seznam BPEJ

BPEJ Výměra

[76701](#)  231

Omezení vlastnického práva

Nejsou evidována žádná omezení.


Jiné zápisy

Typ

Změna výměr obnovou operátu

Změna číslování parcel

 Řízení, v rámci kterých byl k nemovitosti zapsán cenový údaj

Nemovitost je v územním obvodu, kde státní správu katastru nemovitostí ČR vykonává [Katastrální úřad pro Vysočinu](#),
[Katastrální pracoviště Jihlava](#) 

Zobrazené údaje mají informativní charakter. Platnost dat k 28.11.2023 08:00.